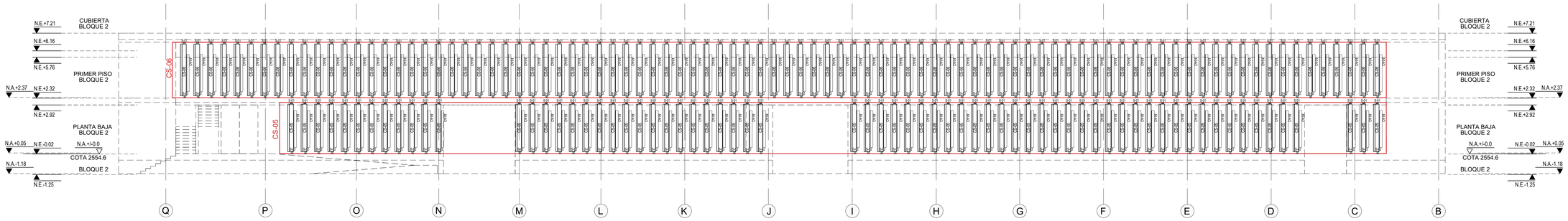


## FACHADA NORTE
ESCALA 1:100

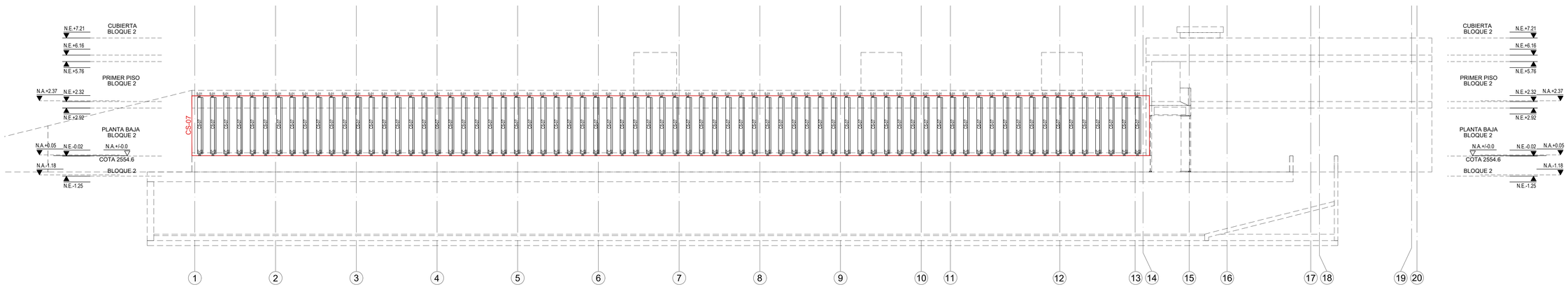


## FACHADA ESTE
ESCALA 1:100

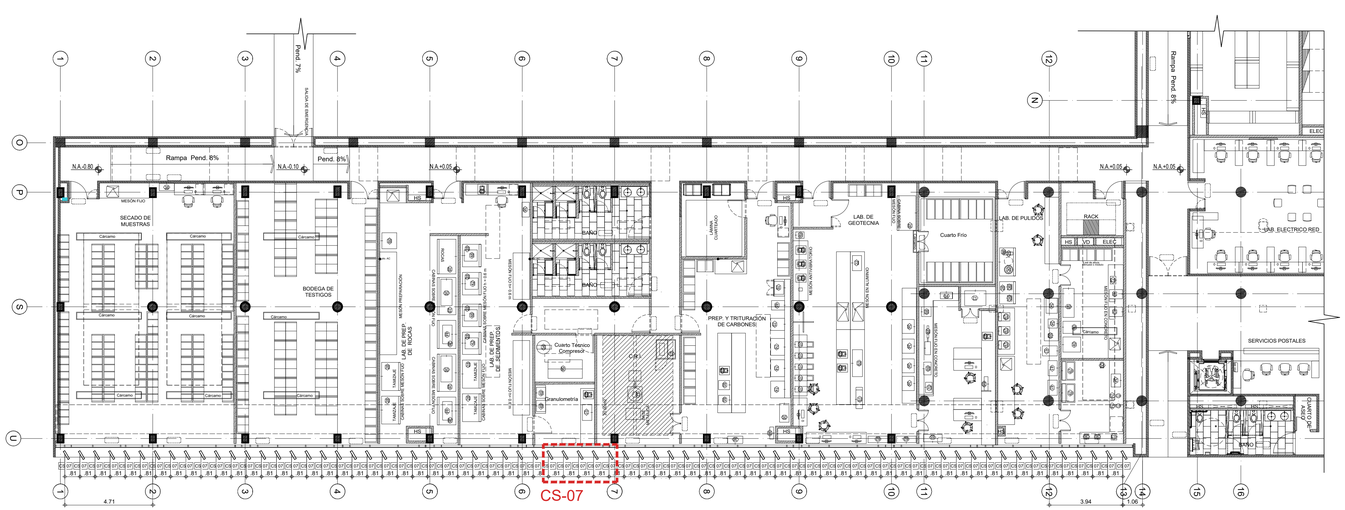


## PLANTA BAJA - FACHADA ESTE
ESCALA 1:125

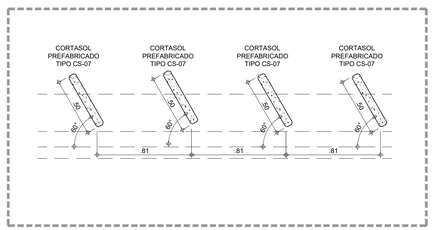


## MODULACIÓN TÍPICA CS-07
ESCALA 1:20

SERVICIO GEOLÓGICO COLOMBIANO

UNIVERSIDAD NACIONAL DE COLOMBIA

CONVENIO INTERADMINISTRATIVO No. 12 DE 2015 ENTRE LA UNIVERSIDAD NACIONAL DE COLOMBIA Y EL SERVICIO GEOLÓGICO COLOMBIANO

CENTRO DE EXCELENCIA EN GEOCIENCIAS

DR. OSCAR PAREDES ZAPATA
**DIRECTOR SGC**

DR. IGNACIO MANTILLA PRADA
**RECTOR UNIVERSIDAD NACIONAL**

IVÁN SARMIENTO GÁLVIS
**SECRETARIO GENERAL SGC**

ALBERTO OCHOA
**DIRECTOR GEOCIENCIAS BÁSICAS**

GLORIA PRIETO
**DIRECTOR RECURSOS MINERALES**

MARTA CALVACHE
**DIRECTOR GEOAMENAZAS**

FERNANDO MOSOS
**DIRECTOR ASUNTOS NUCLEARES**

HÉCTOR ENCISO
**DIRECTOR LABORATORIOS**

MARGARITA BRAVO
**DIRECTOR GESTIÓN DE LA INFORMACIÓN**

ANTONIO STORINO
**ASESOR CONVENIO SGC**

JAIME FRANKY RODRÍGUEZ
**VICERRECTOR SEDE BOGOTÁ**

JAIME AGUIRRE CEBALLOS
**DECANO FACULTAD CIENCIAS**

GUSTAVO ADOLFO SARMIENTO
**DIRECTOR DPTO GEOCIENCIAS**

LEONARDO ÁLVAREZ YEPES
**DIRECTOR CONVENIO**

DISEÑO

LEONARDO ÁLVAREZ YEPES
M.P. Nº 25700470d4 CND
**ARQUITECTO DISEÑADOR**

LUZ AIDA RODRÍGUEZ
**ARQ. COORDINADOR GENERAL**

EDWIN ALEXANDER ALFONSO
**ARQ. COORDINADOR TÉCNICO**

ARQ. MILTON JAVIER CUBILLOS
ARQ. ANGÉLICA RODRÍGUEZ
ARQ. MIGUEL ÁNGEL SIERRA
ARQ. LAURA TERESA MURILLO
ARQ. JUAN PABLO MORENO
ARQ. LUZ ÁNGELA FINO
ARQ. RAFAEL DAMIÁN QUINTERO
ARQ. JAFET GARNICA
ARQ. JUAN DAVID JÁCOME
ARQ. DIEGO ACUÑA
**EQUIPO DE DISEÑO**

**CONTIENE**

PROYECTO ARQUITECTÓNICO

DETALLES DE FACHADA
CORTASOLES FACHADAS
CORTASOLES PLANTA BAJA

**CONVENCIONES**

MURO
TECHO
G.ESCOBAS
MURIO
MURIO
MURIO
PISO

**ACABADOS POR ESPACIO**

TIPO DE DIBUJO (F, C, CF)
UBICACIÓN # PLANO

**CODIFICACION DE REFERENCIAS**

E-00 ESCALERA, Tipo 00
BN-00 BATERIA SANITARIA, Tipo 00
P-00 PUERTA, Tipo 00
PV-00 PUERTA VENTANA, Tipo 00
PU-00 PUENTE METALICO, Tipo 00
R-00 RAMPA, Tipo 00
BR-00 BARANDA, Tipo 00
V-00 VENTANA, Tipo 00
MF-00 MUEBLE FIJO, Tipo 00

**CODIFICACIÓN DE DETALLES**

**VERSIONES**

@ SGC-UN_CS-BLOQUE 2.dwg
**ARCHIVO DIGITAL**

JUNIO DE 2017
**FECHA**

INDICADA
**ESCALA**

01
**PLANO**

BLOQUE 2

CS-01
**PLANCHA N°**